

**КОМИТЕТ ИМУЩЕСТВЕННЫХ ОТНОШЕНИЙ
АДМИНИСТРАЦИИ ПЕРМСКОГО МУНИЦИПАЛЬНОГО РАЙОНА**

РАСПОРЯЖЕНИЕ

14.12.2021

№ 2391

**Об установлении публичного
сервитута на часть земельных
участков**

В соответствии со ст. 23, гл. V.7 Земельного кодекса Российской Федерации, Федеральным законом от 25.10.2001 № 137-ФЗ «О введении в действие Земельного кодекса Российской Федерации», пп. 3.7.5 п. 3.7 разд. 3 Положения о комитете имущественных отношений администрации Пермского муниципального района, утвержденного решением Земского Собрания Пермского муниципального района Пермского края от 22.12.2016 № 178, на основании ходатайства открытого акционерного общества «Межрегиональная распределительная сетевая компания Урала» (ИНН 6671163413, ОГРН 1056604000970) (далее - ОАО «МРСК Урала») от 28.09.2021 № 7990:

1. Установить в интересах ОАО «МРСК Урала» публичный сервитут общей площадью 6098 кв.м на часть земельных участков:

- с кадастровым номером 59:32:3250001:1259, расположенный по адресу: Пермский край, Пермский район, Култаевское с/п, д. Валеваи;

- с кадастровым номером 59:32:3250001:1260, расположенный по адресу: Пермский край, Пермский район, Култаевское с/п, д. Валеваи;

- с кадастровым номером 59:32:3250001:1261, расположенный по адресу: Пермский край, Пермский район, Култаевское с/п, д. Валеваи;

- с кадастровым номером 59:32:3250001:1272, расположенный по адресу: Пермский край, Пермский район, Култаевское с/п, д. Валеваи;

- с кадастровым номером 59:32:3250001:1273, расположенный по адресу: Пермский край, Пермский район, Култаевское с/п, д. Валеваи;

- с кадастровым номером 59:32:3250001:1292, расположенный по адресу: Пермский край, Пермский район, Култаевское с/п, д. Валеваи;

- с кадастровым номером 59:32:3250001:15252, расположенный по адресу: Пермский край, Пермский район, Култаевское с/п, квартал Верхние Протасы, ул. Тополиная, 59;

- с кадастровым номером 59:32:3250001:15253, расположенный по адресу: Пермский край, Пермский район, Култаевское с/п, западнее д. Валеваи;

- с кадастровым номером 59:32:3250001:1267, расположенный по адресу: Пермский край, Пермский район, Култаевское с/п, д. Валеваи;
- с кадастровым номером 59:32:3250001:1268, расположенный по адресу: Пермский край, Пермский район, Култаевское с/п, д. Валеваи;
- с кадастровым номером 59:32:3250001:1269, расположенный по адресу: Пермский край, Пермский район, Култаевское с/п, д. Валеваи;
- с кадастровым номером 59:32:3250001:1270, расположенный по адресу: Пермский край, Пермский район, Култаевское с/п, д. Валеваи;
- с кадастровым номером 59:32:3250001:1271, расположенный по адресу: Пермский край, Пермский район, Култаевское с/п, д. Валеваи.

Цель: Для размещения объекта электросетевого хозяйства «ВЛ-0,4 кВ ф. № 2 оп. № 40 – оп. № 40/16 от ТП-47371, ВЛ-0,4 ф. 2 оп. № 37/8 – оп. № 37/15 от ТП-47371, ВЛ-0,4 кВ ф. 2 (сущ.оп. № 34 - № 34/1 – 34/13) от ТП-47371, ВЛ-0,4 кВ ф. 2 (сущ.оп. № 34/22 – 34/28) от ТП-47371, ВЛ-0,4 кВ ф. 2 (сущ.оп. № 37/15-37/25) от ТП-47371».

Срок: 49 лет.

2. Утвердить границы публичного сервитута земельных участков, указанных в п. 1 настоящего распоряжения, согласно прилагаемой схеме расположения границ публичного сервитута.

3. Срок, в течение которого использование указанных в п. 1 настоящего распоряжения земельных участков в соответствии с их разрешенным использованием будет невозможно или существенно затруднено в связи с осуществлением сервитута – не установлен.

4. Порядок установления зон с особыми условиями использования территорий и содержание ограничений прав на земельные участки в границах таких зон установлен Постановлением Правительства РФ от 24.02.2009 № 160 «О порядке установления охранных зон объектов электросетевого хозяйства и особых условий использования земельных участков, расположенных в границах таких зон».

5. Плата за публичный сервитут не устанавливается в соответствии с ч. 4 ст. 3.6 Федерального закона от 25.10.2001 года № 137-ФЗ «О введении в действие Земельного кодекса Российской Федерации».

6. Комитету имущественных отношений администрации Пермского муниципального района в течение 5 рабочих дней со дня подписания настоящего распоряжения:

6.1. Направить настоящее распоряжение правообладателям земельных участков, указанных в п. 1 распоряжения;

6.2. Направить настоящее распоряжение в Управление Федеральной службы государственной регистрации, кадастра и картографии по Пермскому краю;

6.3. Направить настоящее распоряжение в ОАО «МРСК Урала», а также сведения о лицах, являющихся правообладателями земельных участков, сведения о лицах, подавших заявления об учете их прав (обременений прав) на земельные участки, способах связи с ними, копии документов, подтверждающих права указанных лиц на земельные участки;

6.4. Направить в администрацию Култаевского сельского поселения настоящее распоряжение для опубликования в порядке, установленном для официального опубликования (обнародования) муниципальных правовых актов уставом поселения.

7. Разместить настоящее распоряжение на сайте Пермского муниципального района www.permraion.ru.

8. Настоящее распоряжение вступает в силу со дня его подписания.

9. Контроль исполнения распоряжения оставляю за собой.

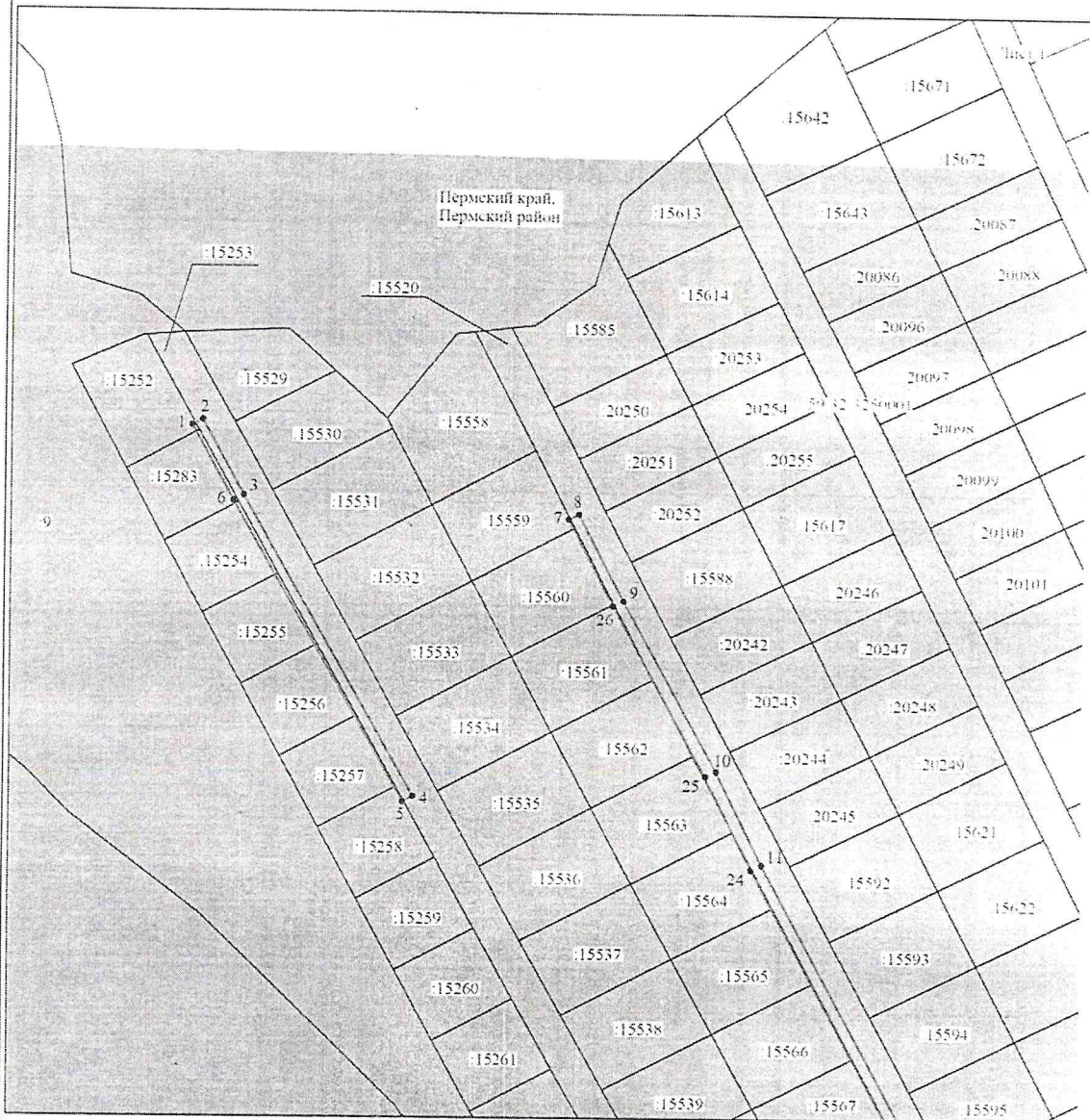
Председатель комитета



Г.В. Мюресов

Приложение № 1
к распоряжению
комитета имущественных
отношений администрации
Пермского муниципального района
от 14.12.2021 № 2391

Схема расположения границ публичного сервитута объекта



Масштаб 1:2000

Используемые условные знаки и обозначения:

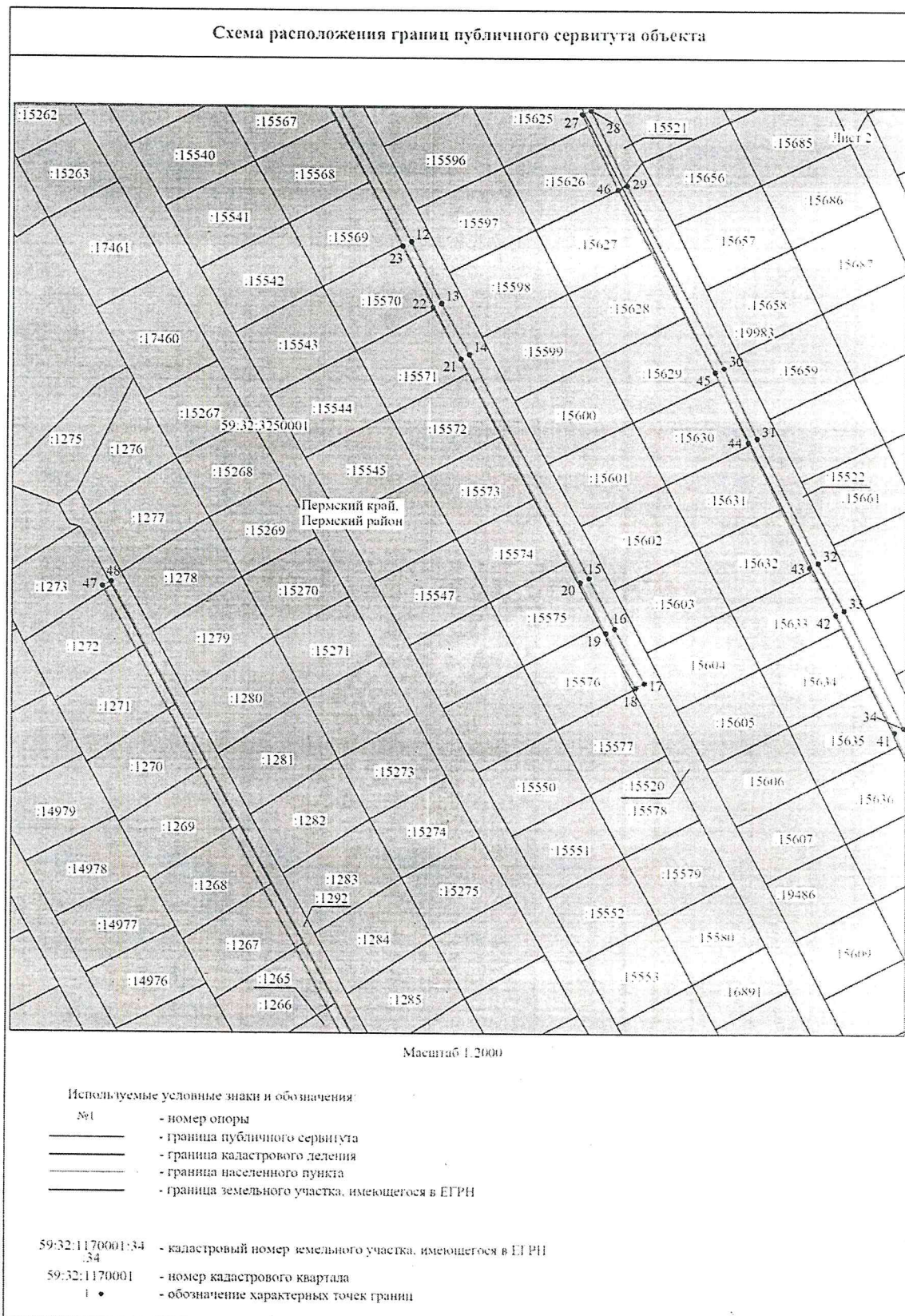
- | | |
|----|---|
| №1 | - номер опоры |
| — | - граница публичного сервитута |
| — | - граница кадастрового деления |
| — | - граница населенного пункта |
| — | - граница земельного участка, имеющегося в ЕПРН |

59.32.1170001.34 - кадастровый номер земельного участка, имеющегося в ЕПРН

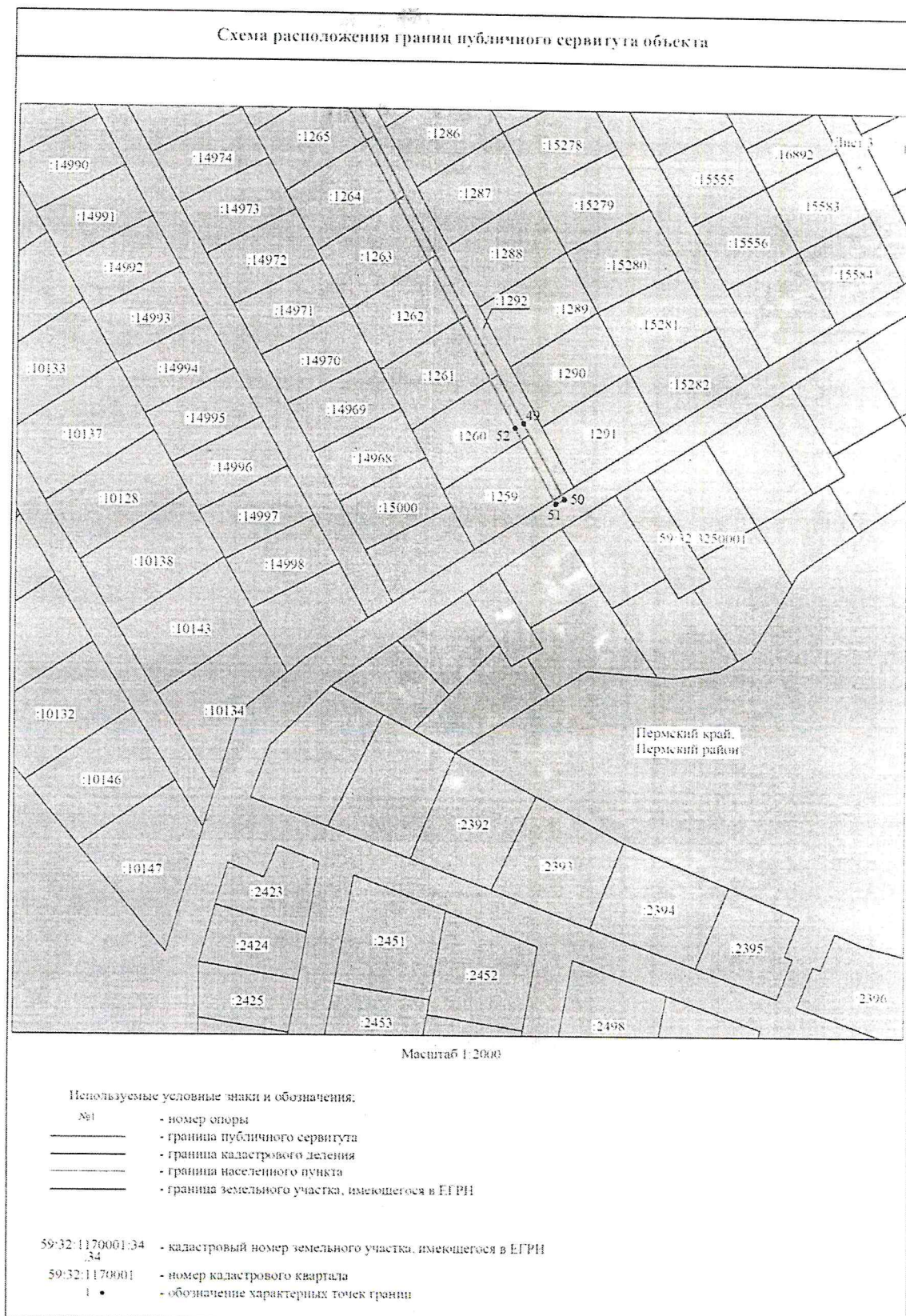
59.32.1170001 - номер кадастрового квартала

1 • - обозначение характерных точек границы

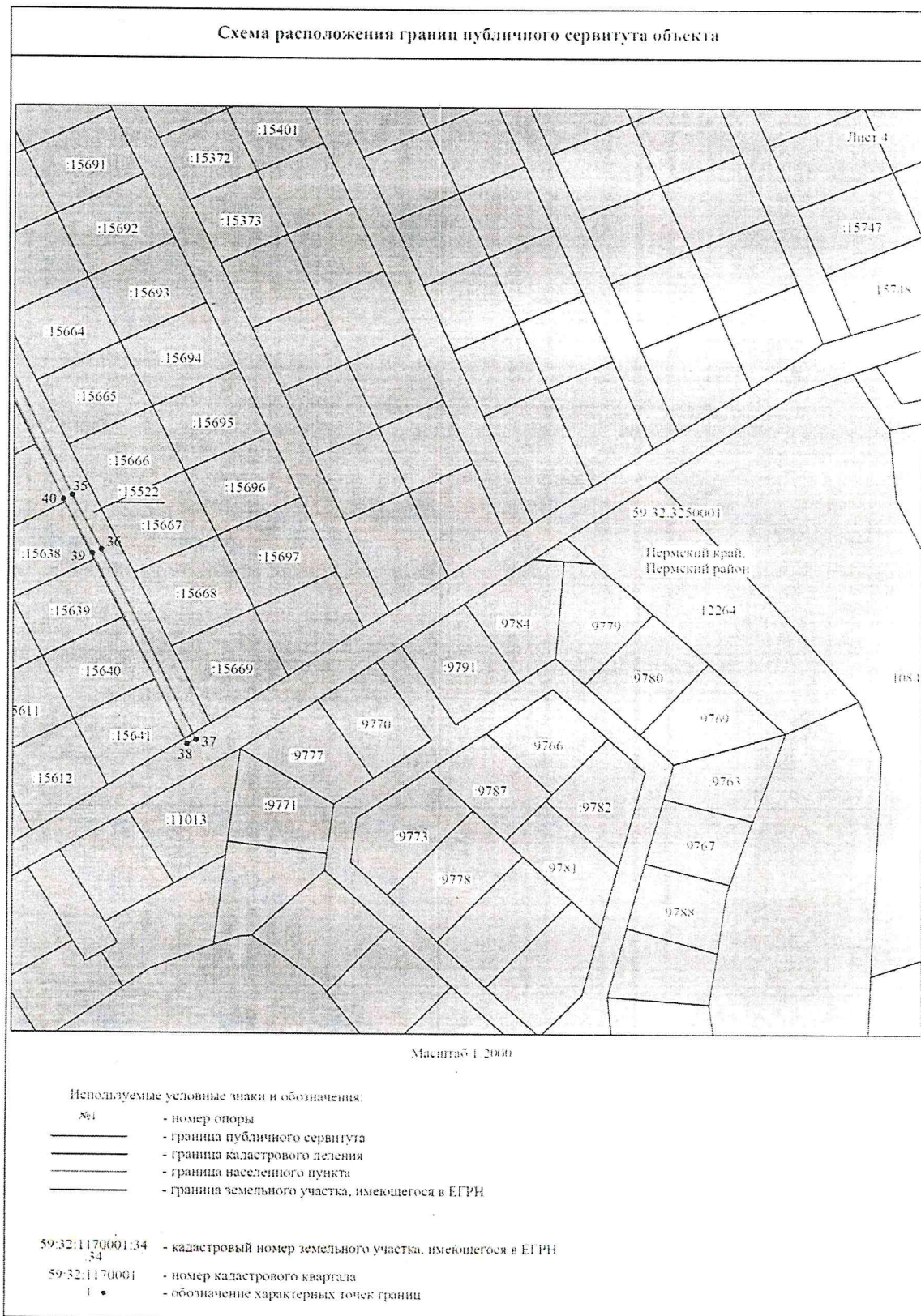
Приложение № 2
к распоряжению
комитета имущественных
отношений администрации
Пермского муниципального района
от 14.12.2021 № 2391



Приложение № 3
к распоряжению
комитета имущественных
отношений администрации
Пермского муниципального района
от 14.12.2021 № 2391



Приложение № 4
к распоряжению
комитета имущественных
отношений администрации
Пермского муниципального района
от 14.12.2021 № 2391



Приложение № 5
к распоряжению
комитета имущественных
отношений администрации
Пермского муниципального района
от 14.12.2021 № 2391

ОПИСАНИЕ МЕСТОПОЛОЖЕНИЯ ГРАНИЦ

Публичный сервитут для размещения объекта электросетевого хозяйства «ВЛ-0,4 кВ ф. №2 оп. №40-оп. №40-16, оп. №37/8-оп. №37/15, (сущ. оп. №34-№34/1-34/13), (сущ. оп. №34/22-34/28), (сущ. оп. №37/15-37/25) от ПИ-47371»
(наименование объекта, местоположение границ которого описано (далее - объект))

Раздел I

Сведения об объекте

Сведения об объекте		
№ п/п	Характеристики объекта	Описание характеристик
1	2	3
1	Местоположение объекта	Пермский край, Пермский район
2	Площадь объекта +/- величина погрешности определения площади (Р+/- Дельта Р)	6098 кв.м ± 16 кв.м
3	Иные характеристики объекта	Публичный сервитут для размещения объекта электросетевого хозяйства «ВЛ-0,4 кВ ф. №2 оп. №40-оп. №40-16, оп. №37/8-оп. №37/15, (сущ. оп. №34-№34/1-34/13), (сущ. оп. №34/22-34/28), (сущ. оп. №37/15-37/25) от ПИ-47371» на срок 49 лет

Приложение № 6
к распоряжению
комитета имущественных
отношений администрации
Пермского муниципального района
от 14.12.2021 № 2391

Раздел 2

Сведения о местоположении границ объекта					
1. Система координат <u>МСК-59, зона 2</u>					
2. Сведения о характерных точках границ объекта					
Обозначение характерных точек границ	Координаты, м		Метод определения координат характерной точки	Средняя квадратическая погрешность положения характерной точки (М), м	Описание обозначения точки на местности (при наличии)
	X	Y			
1	2	3	4	5	6
Зона 1(1)	-	-	-	-	-
1	505985.56	2206175.29	Метод спутниковых геодезических измерений (определений)	0,10	-
2	505987.44	2206178.83	Метод спутниковых геодезических измерений (определений)	0,10	-
3	505961.15	2206192.86	Метод спутниковых геодезических измерений (определений)	0,10	-
4	505855.65	2206251.12	Метод спутниковых геодезических измерений (определений)	0,10	-
5	505853.71	2206247.62	Метод спутниковых геодезических измерений (определений)	0,10	-
6	505959.24	2206189.34	Метод спутниковых геодезических измерений (определений)	0,10	-
1	505985.56	2206175.29	Метод спутниковых геодезических измерений (определений)	0,10	-
Зона 1(2)	-	-	-	-	-
7	505953.69	2206303.66	Метод спутниковых геодезических измерений (определений)	0,10	-
8	505955.51	2206307.22	Метод спутниковых геодезических измерений (определений)	0,10	-
9	505925.10	2206322.79	Метод спутниковых геодезических измерений (определений)	0,10	-
10	505865.05	2206354.62	Метод спутниковых геодезических измерений (определений)	0,10	-
11	505832.36	2206370.21	Метод спутниковых геодезических измерений (определений)	0,10	-
12	505684.62	2206445.76	Метод спутниковых геодезических измерений (определений)	0,10	-
13	505658.83	2206458.44	Метод спутниковых геодезических измерений (определений)	0,10	-
14	505637.69	2206469.98	Метод спутниковых геодезических измерений (определений)	0,10	-
15	505542.81	2206519.26	Метод спутниковых геодезических измерений (определений)	0,10	-
16	505521.67	2206529.75	Метод спутниковых геодезических измерений (определений)	0,10	-
17	505498.92	2206541.96	Метод спутниковых геодезических измерений (определений)	0,10	-
18	505497.03	2206538.44	Метод спутниковых геодезических измерений (определений)	0,10	-
19	505519.83	2206526.19	Метод спутниковых геодезических измерений (определений)	0,10	-
20	505540.99	2206515.70	Метод спутниковых геодезических измерений (определений)	0,10	-
21	505635.82	2206466.46	Метод спутниковых геодезических измерений (определений)	0,10	-
22	505656.99	2206454.90	Метод спутниковых геодезических измерений (определений)	0,10	-
23	505682.80	2206442.20	Метод спутниковых геодезических измерений (определений)	0,10	-
24	505830.59	2206366.62	Метод спутниковых геодезических измерений (определений)	0,10	-

Приложение № 7
к распоряжению
комитета имущественных
отношений администрации
Пермского муниципального района
от 14.12.2021 № 2391

25	505863.25	2206351.04	измерений (определений) Метод спутниковых геодезических измерений (определений)	0.10	
26	505923.25	2206319.23	Метод спутниковых геодезических измерений (определений)	0.10	
7	505953.69	2206303.66	Метод спутниковых геодезических измерений (определений)	0.10	
Зона1(3)	-	-	-	-	
27	505739.47	2206515.58	Метод спутниковых геодезических измерений (определений)	0.10	
28	505741.13	2206519.22	Метод спутниковых геодезических измерений (определений)	0.10	
29	505708.80	2206533.94	Метод спутниковых геодезических измерений (определений)	0.10	
30	505632.16	2206573.88	Метод спутниковых геодезических измерений (определений)	0.10	
31	505602.49	2206587.47	Метод спутниковых геодезических измерений (определений)	0.10	
32	505549.35	2206612.94	Метод спутниковых геодезических измерений (определений)	0.10	
33	505529.54	2206623.83	Метод спутниковых геодезических измерений (определений)	0.10	
34	505480.67	2206648.60	Метод спутниковых геодезических измерений (определений)	0.10	
35	505428.31	2206673.17	Метод спутниковых геодезических измерений (определений)	0.10	
36	505405.55	2206684.97	Метод спутниковых геодезических измерений (определений)	0.10	
37	505325.92	2206722.98	Метод спутниковых геодезических измерений (определений)	0.10	
38	505324.21	2206719.37	Метод спутниковых геодезических измерений (определений)	0.10	
39	505403.77	2206681.39	Метод спутниковых геодезических измерений (определений)	0.10	
40	505426.52	2206669.59	Метод спутниковых геодезических измерений (определений)	0.10	
41	505478.92	2206645.00	Метод спутниковых геодезических измерений (определений)	0.10	
42	505527.69	2206620.27	Метод спутниковых геодезических измерений (определений)	0.10	
43	505547.53	2206609.37	Метод спутниковых геодезических измерений (определений)	0.10	
44	505600.78	2206583.85	Метод спутниковых геодезических измерений (определений)	0.10	
45	505630.41	2206570.28	Метод спутниковых геодезических измерений (определений)	0.10	
46	505707.03	2206530.35	Метод спутниковых геодезических измерений (определений)	0.10	
27	505739.47	2206515.58	Метод спутниковых геодезических измерений (определений)	0.10	
Зона1(4)	-	-	-	-	
47	505538.84	2206320.78	Метод спутниковых геодезических измерений (определений)	0.10	
48	505540.69	2206324.33	Метод спутниковых геодезических измерений (определений)	0.10	
49	505219.38	2206492.12	Метод спутниковых геодезических измерений (определений)	0.10	
50	505187.77	2206509.15	Метод спутниковых геодезических измерений (определений)	0.10	
51	505185.87	2206505.63	Метод спутниковых геодезических измерений (определений)	0.10	
52	505217.51	2206488.60	Метод спутниковых геодезических измерений (определений)	0.10	
47	505538.84	2206320.78	Метод спутниковых геодезических измерений (определений)	0.10	
3. Сведения о характерных точках части (частей) границы объекта					
Обозначение	Координаты, м	Метод определения координат	Ссылка	Ссылка	